Förslag
till stadsplan
för delar av stadsdelarna
BERGSJÖN OCH UTBY
I GÖTEBORG
(Gärdsås egnahem)

uppgjort på stadsbyggnadskontoret
stadsplaneavdelningen i april 1966

STADSPLANEKARTA

Göteborg den 19 april 1966

Folke Björk
Stadsplanechef
/ Göran Moberger.

Antagen av stadsfullmäktige
i Göteborg beslut 25 aug.
1966 , jfr
redogörelse tillgänglig vid:
Kontl. A 4441

Länsstyrelsen i Göteborgs och Bohus län
har genom beslut med anledning av
stadsplaneförslag, som har fastställts
av stadsfullmäktige i Göteborg den 25 januari
innevarande år, i huvudsak godkänt
detsamma, en vunnit laga kraft, betygar:
Göteborg, i länsstyrelsen, den 20 januari 1967.
Ex officio:
N. Hernelius

Beteckningar.

- *Linje belägen 3 (tre) meter utanför det område, som förslaget avser.*
- *Föreslagen gräns för byggnadskvarter.*
- *Gällande gräns för andra områden än byggnadskvarter, avsedd att utgå.*
- *Föreslagen gräns för andra områden än byggnadskvarter.*
- *Allmän plats: gata.*
- *Allmän plats: park, plantering, lekplats o dyl.*
- 0.00 *Föreslagen gatuhöjd.*
- A Ae BI BFI BSI C Dp Gg Ri T u 0.0 — *Beteckningar, vilka hänföra sig till stadsplanebestämmelserna.*
- *Befintlig ägogräns.*
- *Befintlig byggnad.*

0 50 100 150 200 m
Skala 1:2000

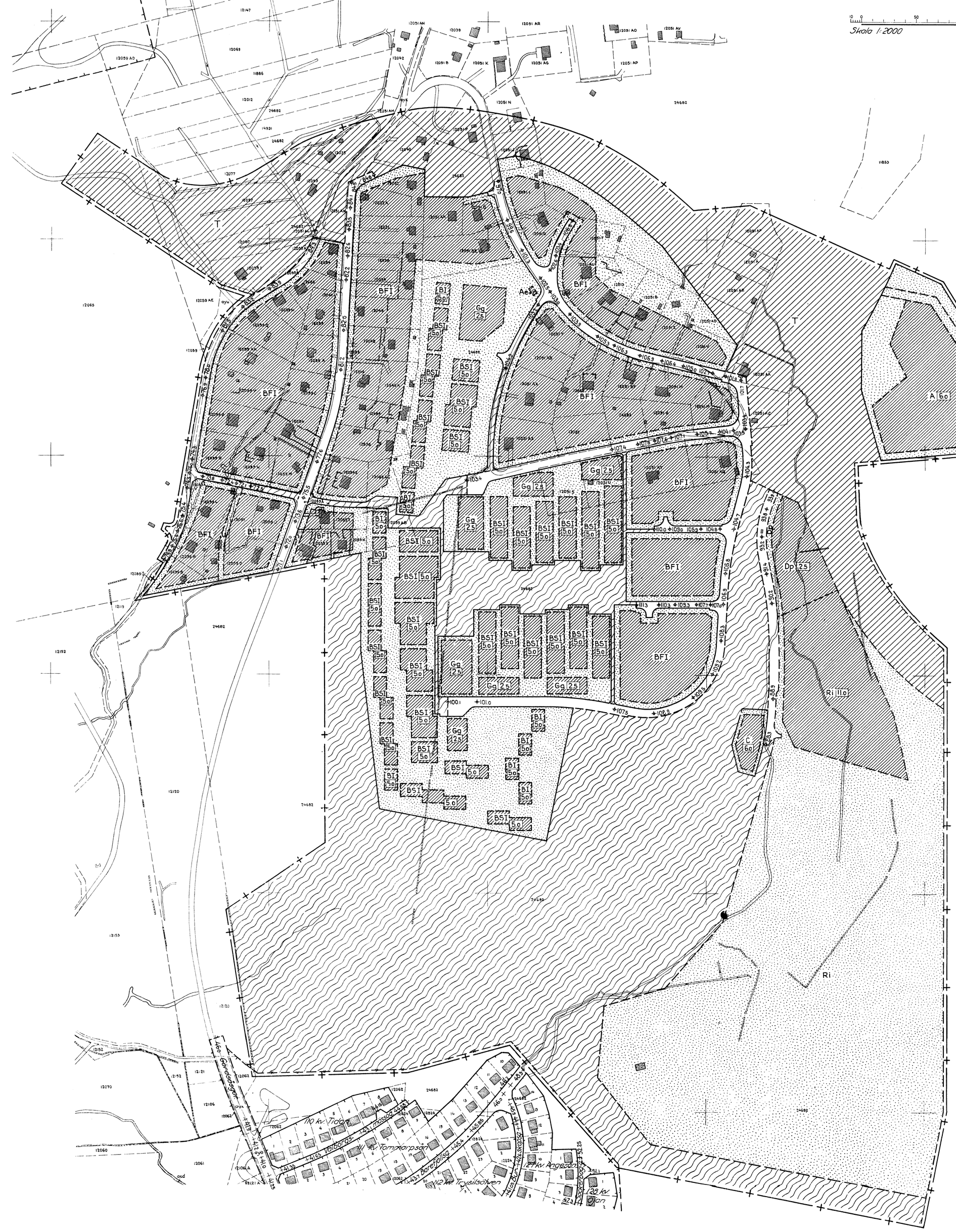



Stfme. handl 281/1966

F II ac 3172
2 st.

BILAGA: TERRÄNG OCH ILLUSTRATIONSKARTA

Förslag
till stadsplan
för delar av stadsdelarna

BERGSJÖN OCH UTBY
I GÖTEBORG

(Gärdsås egnahem)

uppgjort på stadsbyggnadskontoret
stadsplaneavdelningen i april 1966

Göteborg den 19 april 1966
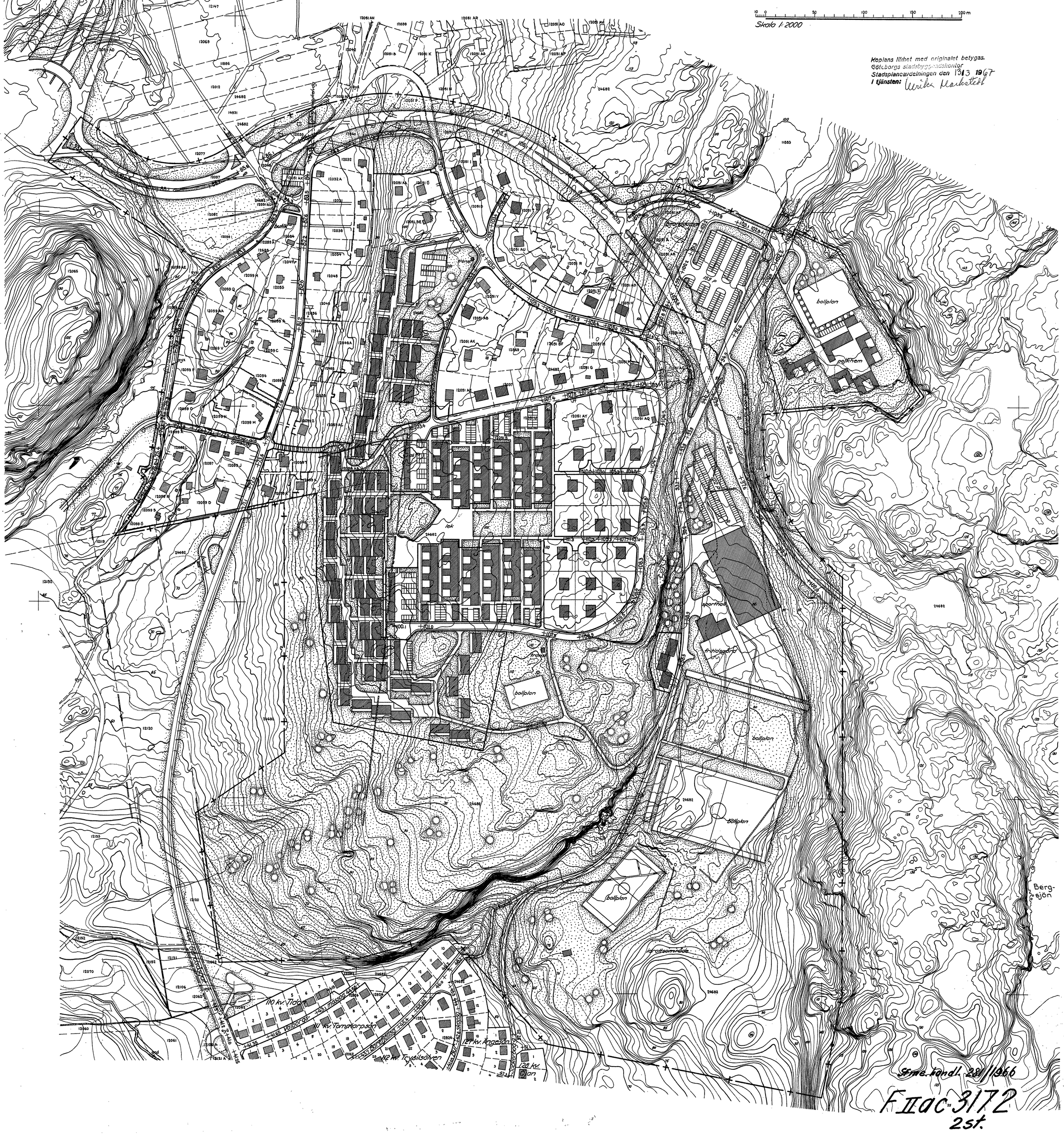
Folke Björk
Stadsplanechef / Göran Lindbergh